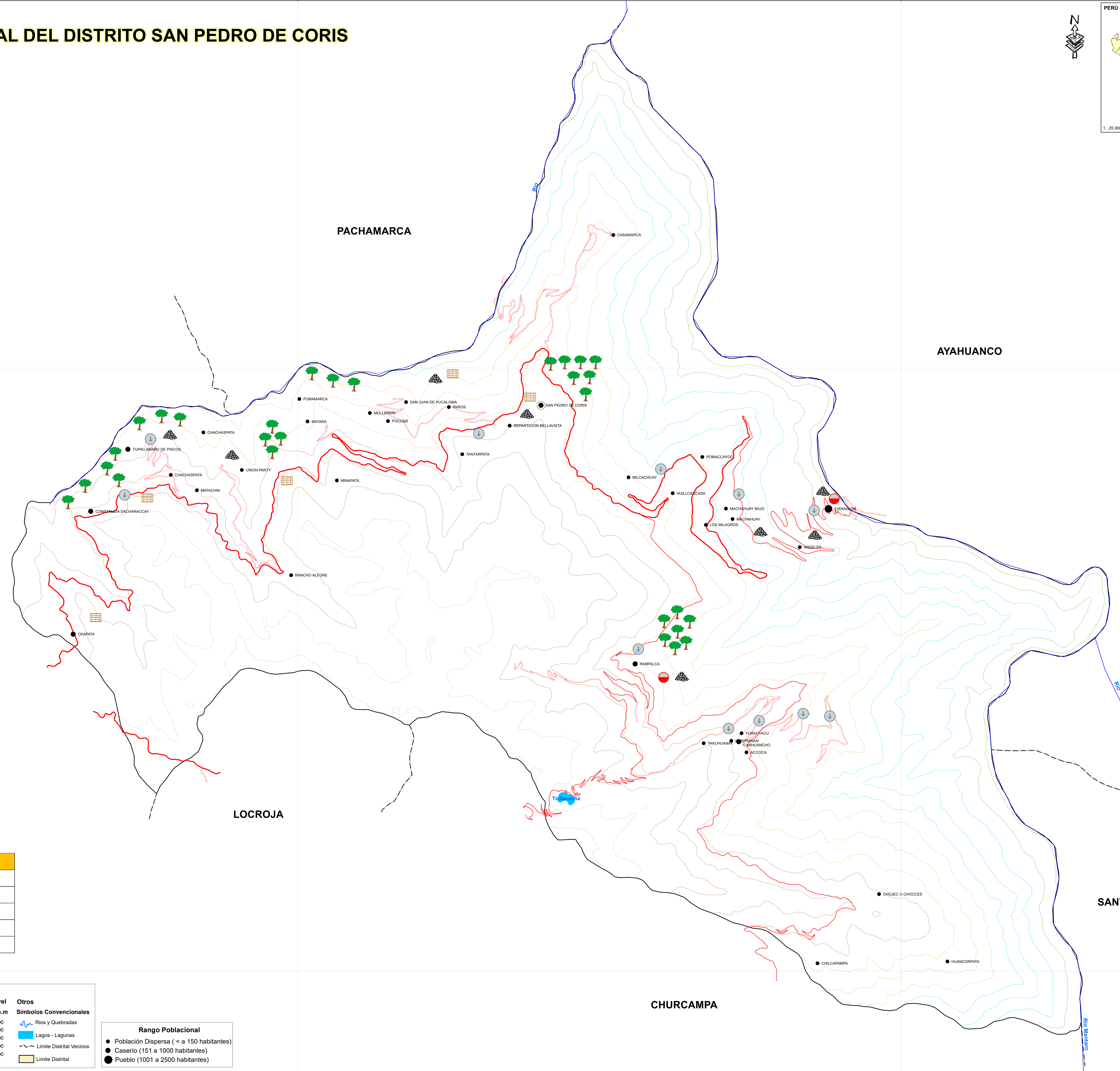
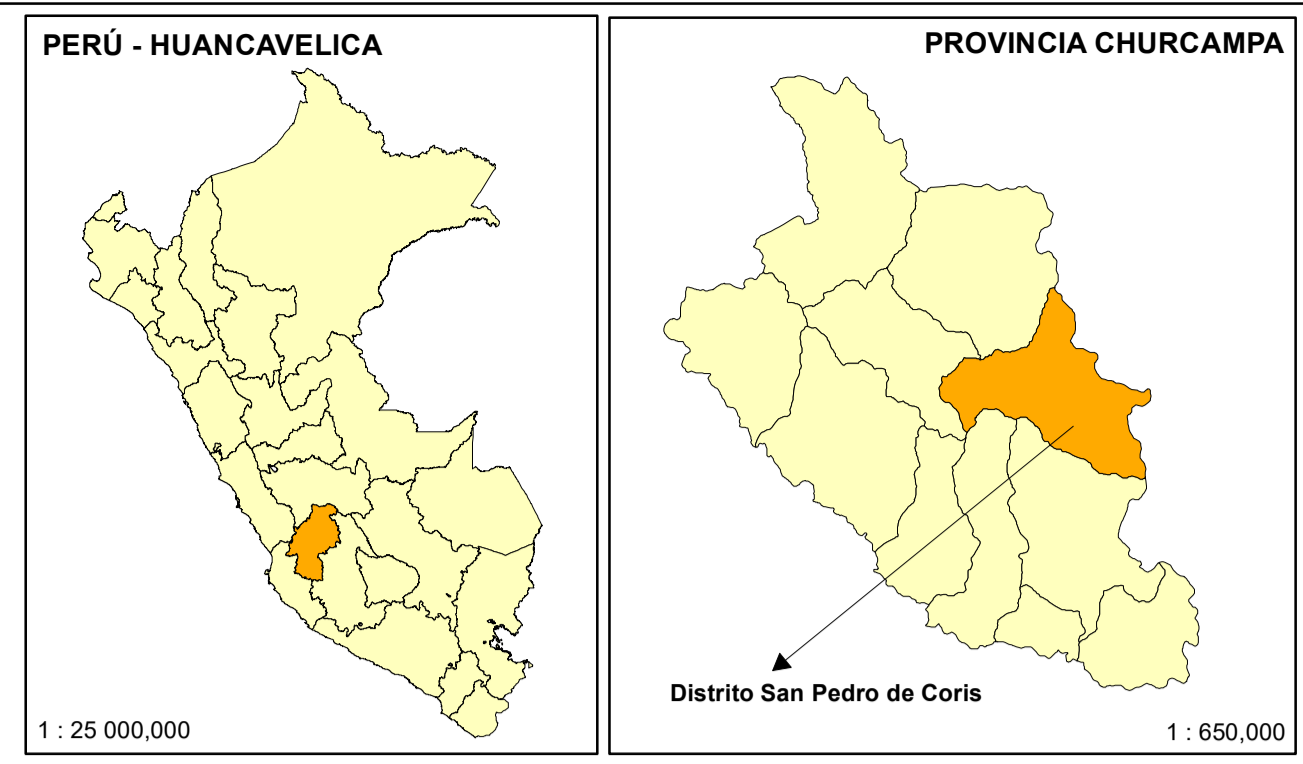
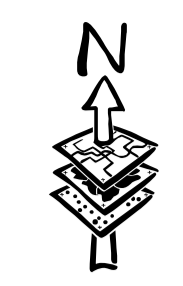


# SISTEMA AMBIENTAL DEL DISTRITO SAN PEDRO DE CORIS



PAUCARBAMBA

PACHAMARCA

AYAHUANCO

LOCROJA

CHURCAMP

SANTILLANA

SIMBOLOGIA	DESCRIPCIÓN
	ZONA DE BOSQUES
	DESIZAMIENTO
	INUNDACIÓN
	BOTADERO DE BASURA
	AREAS DEGRADADAS

LEYENDA			
<b>Centros Poblados</b>	<b>Vías de Comunicación</b>	<b>Curvas de Nivel</b>	<b>Otros</b>
<b>Categoría</b>	<b>Tipo de Superficie</b>	<b>Altura en m.s.n.m</b>	<b>Simbolos Convencionales</b>
● Pueblo	Asfaltado	2000 - 2200	~ Rios y Quebradas
● Caserío	Afirmado	2201 - 2800	■ Lagos - Lagunas
● Población Dispersa	Sin Afirmar	2801 - 3400	~ Limite Distrital Vecinos
○ Capital Distrital	Trocha	3401 - 4000	■ Limite Distrital
	Proyectado	4001 - 4400	

Rango Poblacional	
●	Población Dispersa (< a 150 habitantes)
●	Caserío (151 a 1000 habitantes)
●	Pueblo (1001 a 2500 habitantes)

DEPARTAMENTO DE HUANCARELICA			
PROVINCIA CHURCAMP			
DISTRITO SAN PEDRO DE CORIS			
PLAN DE DESARROLLO LOCAL CONCERTADO			
MAPA:	SISTEMA AMBIENTAL		MAPA N°:
ESCALA:	PROYECCION-DATUM:	FECHA:	04
1:22.000	UTM - WGS84 - ZONA 18 S	SEPTIEMBRE - 2016	
FUENTE:	NOTA:		
INEI - MTC - IGN TALLER POLIC	Los límites distritales son referenciales Elaborado con el apoyo del MANEJO AGROPECUARIO POST-VIAJEM		