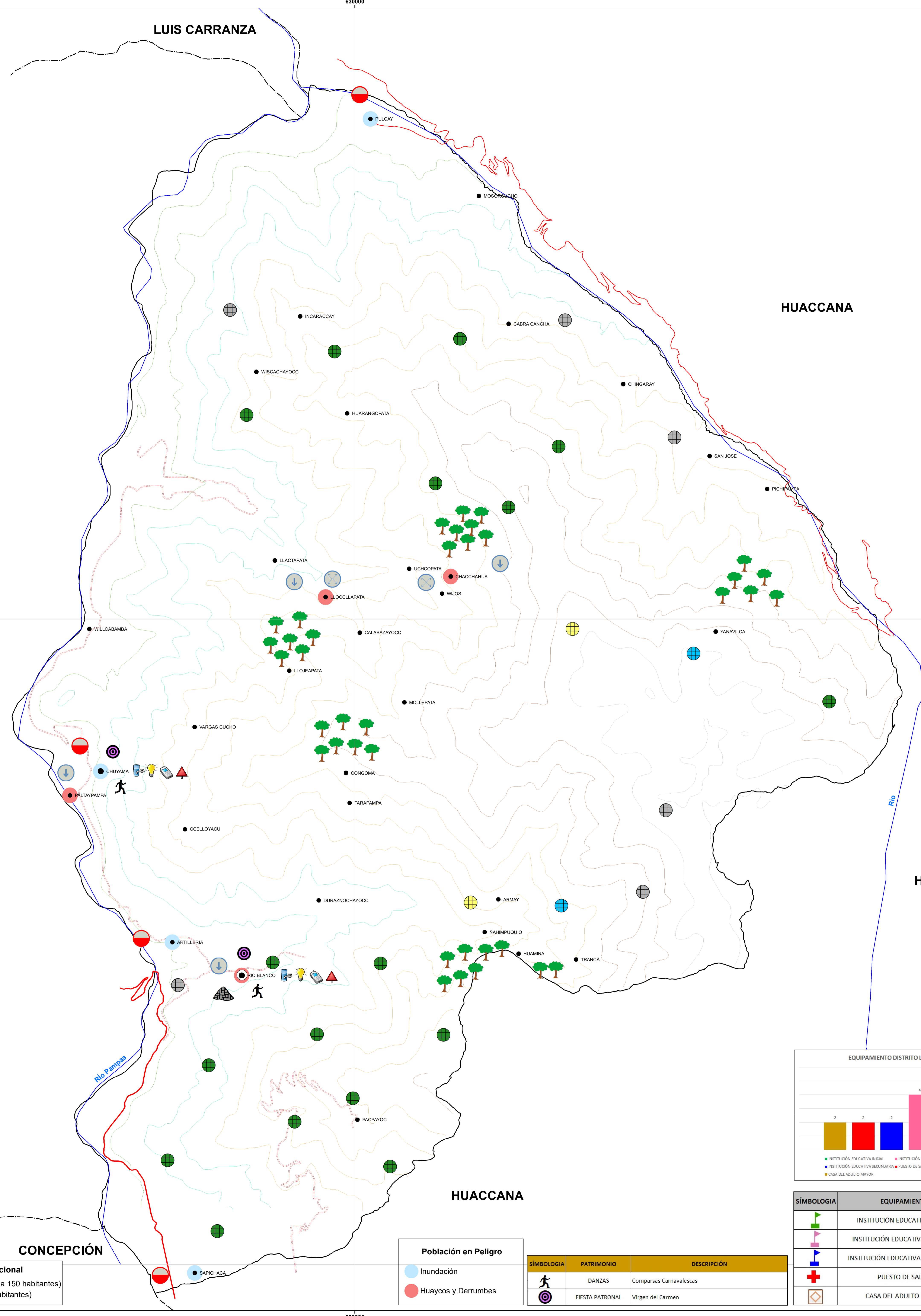
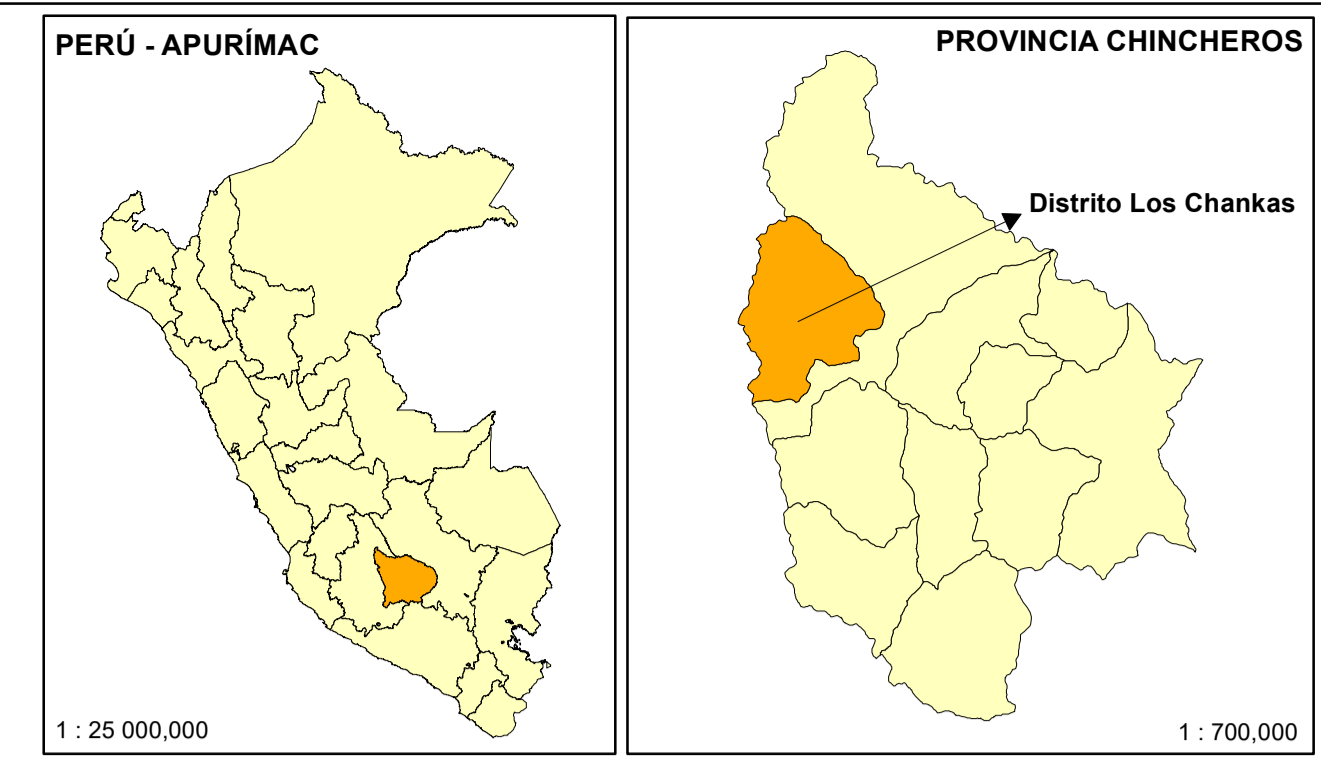
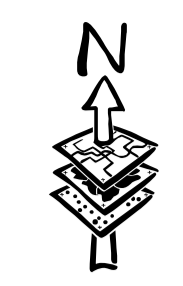


IMAGEN ACTUAL DEL TERRITORIO DEL DISTRITO LOS CHANKAS



SIMBOLOGIA	DESCRIPCIÓN
	ZONA DE BOSQUES
	DERRUMBES
	DESIZAMIENTO
	INUNDACIÓN
	BOTADERO DE BASURA

SIMBOLOGIA	COBERTURA DE SERVICIOS
	ENERGIA ELECTRICA
	TELEFONICA CELULAR
	RED DE AGUA ENTUBADA
	LETRINA

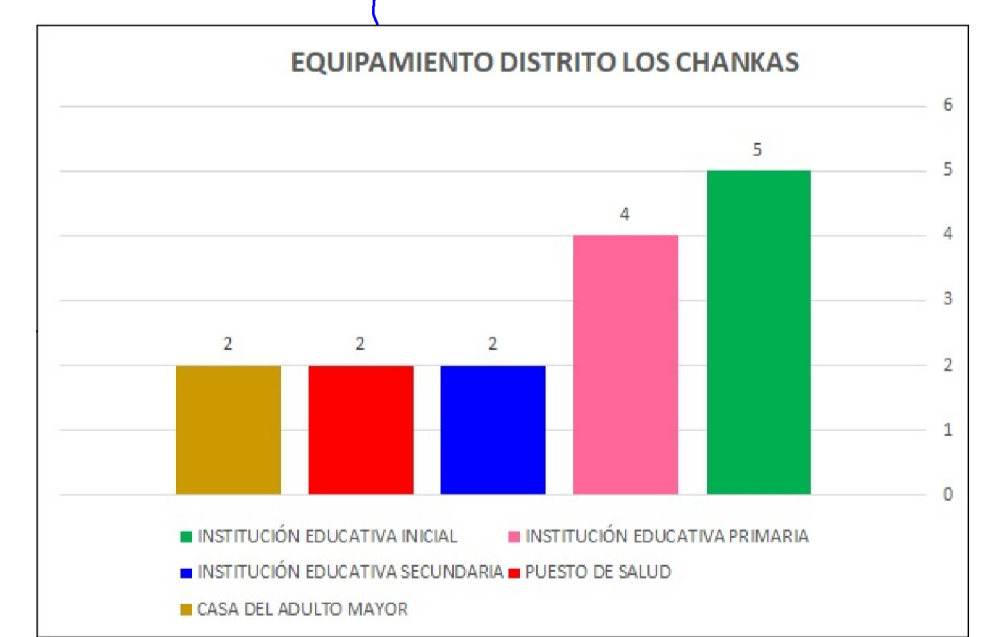
SIMBOLOGIA	ZONA DE PRODUCCIÓN	PRODUCTO
	AGRICOLA	Granadilla, Chirimoya, Frejol, Haba, Maíz, Tomate, Manzana, Hortalizas, Yuca, Ctricos, Coco, Palto, Papaya, Plátano
	FORESTAL	Vacunos criollos, caprinos, cuyes, ovinos, porcinos
	AVICOLA	Gallinas
	PISCICOLA	Truchas

LEYENDA			
Centros Poblados	Vías de Comunicación	Curvas de Nivel	Otros
<ul style="list-style-type: none"> ● Caserío ● Población Dispersa ○ Capital Distrital 	<ul style="list-style-type: none"> Asfaltado Afirmado Sin Afirmar Trocha Proyectado 	<ul style="list-style-type: none"> 1800 - 2000 2001 - 2400 2401 - 3200 3201 - 3800 3801 - 4200 	<ul style="list-style-type: none"> Rios y Quebradas Lagos - Lagunas Limite Distrital Vecinos Limite Distrital

Rango Poblacional	
●	Población Dispersa (< a 150 habitantes)
●	Caserío (151 a 1000 habitantes)

Población en Peligro	
●	Inundación
●	Huaycos y Derrumbes

SIMBOLOGIA	PATRIMONIO	DESCRIPCIÓN
	DANZAS	Comparsas Carnavalescas
	FIESTA PATRONAL	Virgen del Carmen



SIMBOLOGIA	EQUIPAMIENTO	TOTAL
	INSTITUCIÓN EDUCATIVA INICIAL	5
	INSTITUCIÓN EDUCATIVA PRIMARIA	4
	INSTITUCIÓN EDUCATIVA SECUNDARIA	2
	PUERTO DE SALUD	2
	CASA DEL ADULTO MAYOR	2

DEPARTAMENTO DE APURÍMAC PROVINCIA CHINCHEROS DISTRITO LOS CHANKAS			
PLAN DE DESARROLLO LOCAL CONCERTADO			
MAPA:	IMAGEN ACTUAL DEL TERRITORIO		MAPA Nº:
ESCALA:	1:25,000	PROYECCION DATUM:	UTM - WGS84 - ZONA 18 S
FECHA:	SEPTIEMBRE - 2018	FECHA:	SEPTIEMBRE - 2018
FUENTE:	INEI - MTC - IGN TALLER POLIC	NOTA:	Los datos distritales son referenciales - Elaborado con el apoyo del MUNICIPIO AGRICOLA POST VRALEM
			07